

Provincie Limburg

Gemeente Sint-Truiden
Afdeling 11
Sectie A
nr. 445b

25 maart 2019

Schaal: 1/500 (a3)

bvba DELCOUR TOM LANDMETER
LAN 14/1599






Ing.- Landmeter - expert
Tom Delcour
Brugstraat 3
3870 Vechmaal (Heers)

Verkavelingsplan

Coördinatentabel (LB 72)		
NR	X	Y
1	209710.143	166707.163
2	209756.885	166689.460
3	209766.704	166685.741
4	209776.523	166682.022
5	209786.343	166678.303
6	209796.170	166674.604
7	209805.999	166670.910
8	209817.688	166666.430
9	209801.477	166629.863
10	209791.846	166633.525
11	209782.055	166637.318
12	209772.262	166641.106
13	209762.462	166644.878
14	209752.663	166648.649
15	209742.863	166652.421
16	209702.780	166667.847
17	209701.633	166674.088



LEGENDE

-  lotgrens
-  achterbouw
-  hoofdgebouw
-  bestaande woning
-  rand van de weg
-  afsluiting
-  constructielijn
-  ronde putdeksel
-  verlichtingspaal